











04(T)/2015 VIET NAM - NORTH EAST COAST - HAI PHONG - Buoys.

Source: Viet Nam Maritime Safety - North Notice No. 246/TBHH-TCTBĐATHH MB
277/TBHH-TCTBĐATHH MB
279/TBHH-TCTBĐATHH MB
288/TBHH-TCTBĐATHH MB

Chart affected - VN50007 (Edition number 1, Edition date April 16th, 2015)











Insert	 FI(3+1).Y.12s BH2	20°53'14.2N 106°45'17.8E
	 FI(3+1).Y.12s BH3	20°56'40.2N 106°46'01.4E
	 FI(3+1).Y.12s H17	20°43'17.7N 106°57'57.7E
	 FI(3+1).Y.12s H25	20°45'07.3N 106°55'55.9E
	 FI(3+1).Y.12s H26	20°44'25.3N 106°56'28.5E
	 FI(3+1).Y.12s H27	20°43'43.3N 106°57'01.2E
	 FI(3+1).Y.12s H28	20°43'01.3N 106°57'33.8E
	 FI(3+1).Y.12s H19	20°44'42.6N 106°56'53.7E
	 FI(3+1).Y.12s TC-J1	20°49'38.1N 106°48'49.5E
	 FI(3+1).Y.12s TC-J2	20°49'38.1N 106°48'44.3E

(All positions are referred to WGS84 Datum)

04(T)/2015 VIỆT NAM - BỜ BIỂN ĐÔNG BẮC BỘ - HẢI PHÒNG - Phao.

Nguồn: Tổng công ty Bảo đảm an toàn hàng hải miền Bắc, Thông báo số 246/TBHH-TCTBĐATHH MB
277/TBHH-TCTBĐATHH MB
279/TBHH-TCTBĐATHH MB
288/TBHH-TCTBĐATHH MB

Hải đồ ảnh hưởng - VN50007 (Phiên bản 1, ngày 16 tháng 4 năm 2015)

Chèn	 FI(3+1).Y.12s BH2	20°53'14.2N 106°45'17.8E
	 FI(3+1).Y.12s BH3	20°56'40.2N 106°46'01.4E
	 FI(3+1).Y.12s H17	20°43'17.7N 106°57'57.7E
	 FI(3+1).Y.12s H25	20°45'07.3N 106°55'55.9E
	 FI(3+1).Y.12s H26	20°44'25.3N 106°56'28.5E
	 FI(3+1).Y.12s H27	20°43'43.3N 106°57'01.2E
	 FI(3+1).Y.12s H28	20°43'01.3N 106°57'33.8E
	 FI(3+1).Y.12s H19	20°44'42.6N 106°56'53.7E
	 FI(3+1).Y.12s TC-J1	20°49'38.1N 106°48'49.5E
	 FI(3+1).Y.12s TC-J2	20°49'38.1N 106°48'44.3E

(Tất cả các vị trí được tham chiếu theo hệ tọa độ WGS84)