
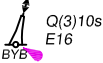
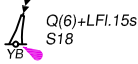
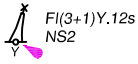
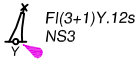
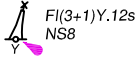
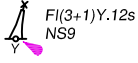



**07/2015 VIET NAM - NORTH CENTRAL COAST - THANH HOA - NGHI SON - Buoyage, Swinging circle, Legend, Contour lines, Depth.**

Source: Viet Nam Maritime Safety - North Notice No. 238/TBHH-TCTBĐATHH MB  
258/TBHH-TCTBĐATHH MB

**Chart affected - VN50012, VN40013 (Edition number 1, Edition date April 16<sup>th</sup>, 2015)**









Insert		19°18.70'N 105°48.96'E
		19°18.78'N 105°48.87'E
		19°18.88'N 105°48.88'E
	limit of swinging circle, pecked line, radius 150m, centred on:	19°18.81'N 105°48.95'E
	legend, 8.0m (9/2015), centred on:	19°18.81'N 105°48.95'E
Delete		19°22.15'N 105°50.07'E
		19°21.77'N 105°48.96'E
		19°21.32'N 105°49.00'E
		19°21.77'N 105°50.24'E
		19°18.81'N 105°48.94'E
	segments of contour lines 0m, 5m, 10m within swinging circle	
	depth, 11 <sub>1</sub> (in the swinging circle)	19°18.77'N 105°49.01'E

(All positions are referred to WGS84 Datum)

**07/2015 VIỆT NAM - BỜ BIỂN BẮC TRUNG BỘ - THANH HÓA - NGHI SƠN - Phao, Vùng quay tàu, Chú giải, Đường đồng mức, Độ sâu.**

Nguồn: Tổng công ty Bảo đảm an toàn hàng hải miền Bắc, Thông báo số 238/TBHH-TCTBĐATHH MB  
258/TBHH-TCTBĐATHH MB

**Hải đồ ảnh hưởng - VN50012, VN40013 (Phiên bản 1, ngày 16 tháng 4 năm 2015)**

Chèn		19°18.70'N 105°48.96'E
		19°18.78'N 105°48.87'E
		19°18.88'N 105°48.88'E
	giới hạn của vùng quay tàu, đường nét đứt, bán kính 150m, tâm đặt tại:	19°18.81'N 105°48.95'E
	chú giải, 8.0m (9/2015), tâm đặt tại:	19°18.81'N 105°48.95'E
Xóa		19°22.15'N 105°50.07'E
		19°21.77'N 105°48.96'E
		19°21.32'N 105°49.00'E
		19°21.77'N 105°50.24'E
		19°18.81'N 105°48.94'E
	các đoạn của đường đồng mức 0m, 5m, 10m nằm bên trong vùng quay tàu	
	độ sâu, 11 <sub>1</sub> (trong vùng quay tàu)	19°18.77'N 105°49.01'E

(Tất cả các vị trí được tham chiếu theo hệ tọa độ WGS84)