

21/2015 VIET NAM - NORTH CENTRAL COAST - THANH HOA - NGHI SON - Buoys.

Source: Viet Nam Maritime Safety - North Notice No. 298/TBHH-TCTBĐATHH MB

Chart affected - VN40013 (Edition number 1, Edition date April 16th, 2015)

| | | |
|--------|--|--------------------------|
| Delete |  Fl(3+1).Y.12s HD12 | 19°22'34.4N 106°05'35.0E |
| |  Fl(3+1).Y.12s HD13 | 19°22'06.7N 106°07'08.3E |
| |  Fl(3+1).Y.12s HD14 | 19°20'32.1N 106°06'41.9E |
| |  Fl(3+1).Y.12s HD15 | 19°20'58.2N 106°05'13.3E |

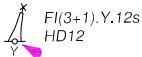
(All positions are referred to WGS84 Datum)

20/2015 VIỆT NAM - BỜ BIỂN BẮC TRUNG BỘ - THANH HÓA - NGHI SƠN - Phao.

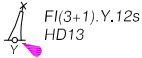
Nguồn: Tổng công ty Bảo đảm an toàn hàng hải miền Bắc, Thông báo số 298/TBHH-TCTBĐATHH MB

Hải đồ ảnh hưởng - VN40013 (Phiên bản 1, ngày 16 tháng 4 năm 2015)

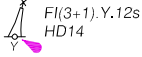
Xóa



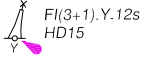
19°22'34.4N 106°05'35.0E



19°22'06.7N 106°07'08.3E



19°20'32.1N 106°06'41.9E



19°20'58.2N 106°05'13.3E

(Tất cả các vị trí được tham chiếu theo hệ tọa độ WGS84)