




06/2016 VIET NAM - NORTH EAST COAST - QUANG NINH - CAM PHA - Buoys, Anchorage areas, Legends.

Source: Viet Nam Maritime Safety - North Notice No. 18/TBHH-TCTBĐATHH MB

Chart affected - VN50006 (Edition number 1, Edition date April 16th, 2015)




Insert	 ITC - 03	(a) 20°54.95'N 107°16.88'E
	 ITC - 04	(b) 20°55.28'N 107°17.09'E
	 ITC - 05	(c) 20°55.60'N 107°17.28'E
	circular limit of anchorage area, radius 350m, pecked line, centred on:	(a) above
	circular limit of anchorage area, radius 315m, pecked line, centred on:	(b) above
	circular limit of anchorage area, radius 315m, pecked line, centred on:	(c) above
	legend, 16.4m (1/2016), centred on:	(a) above
	legend, 15.4m (1/2016), centred on:	(b) above
	legend, 12.1m (1/2016), centred on:	(c) above

(All positions are referred to WGS84 Datum)

06/2016 VIỆT NAM - BỜ BIỂN ĐÔNG BẮC BỘ - QUẢNG NINH - CẨM PHẢ - Phao, Khu neo đậu, Chú giải.

Nguồn: Tổng công ty Bảo đảm an toàn hàng hải miền Bắc, Thông báo số 18/TBHH-TCTBĐATHH MB

Hải đồ ảnh hưởng - VN50006 (Phiên bản 1, ngày 16 tháng 4 năm 2015)

Chèn	 ITC - 03	(a) 20°54.95'N 107°16.88'E
	 ITC - 04	(b) 20°55.28'N 107°17.09'E
	 ITC - 05	(c) 20°55.60'N 107°17.28'E
	giới hạn vòng tròn neo đậu, bán kính 350m, đường nét đứt, tâm đặt tại:	(a) ở trên
	giới hạn vòng tròn neo đậu, bán kính 315m, đường nét đứt, tâm đặt tại:	(b) ở trên
	giới hạn vòng tròn neo đậu, bán kính 315m, đường nét đứt, tâm đặt tại:	(c) ở trên
	chú giải, 16.4m (1/2016), tâm đặt tại:	(a) ở trên
	chú giải, 15.4m (1/2016), tâm đặt tại:	(b) ở trên
	chú giải, 12.1m (1/2016), tâm đặt tại:	(c) ở trên

(Tất cả các vị trí được tham chiếu theo hệ tọa độ WGS84)