


















247/2016 VIET NAM - SOUTH CENTRAL COAST - QUANG NAM - KY HA - Buoyage, Beacon.

Source: Viet Nam Maritime Safety - North Notice No.385/TBHH-TCTBĐATHH MB

Chart affected - VN50022 (Edition number 1, Edition date April 16th, 2015)

- VN30013 (Edition number 1, Edition date Dec 22nd, 2015)

Insert		15°28.63'N	108°40.18'E
		15°28.67'N	108°39.29'E
		15°28.55'N	108°38.86'E
		15°28.62'N	108°38.42'E
		15°28.71'N	108°37.90'E
		15°29.05'N	108°40.92'E
		15°28.72'N	108°41.04'E
		15°28.55'N	108°40.15'E
		15°28.70'N	108°39.77'E
		15°28.58'N	108°39.31'E
		15°28.53'N	108°38.41'E
		15°28.28'N	108°40.62'E
Amend	designation of beacon to, KH10	15°29.22'N	108°40.99'E
	designation of buoy to, KH6	15°28.96'N	108°40.96'E
	designation of buoy to, KH13	15°28.50'N	108°40.87'E
	designation of buoy to, KH15	15°28.46'N	108°40.55'E
	designation of buoy to, KH14	15°28.38'N	108°40.52'E
	designation of buoy to, KH19	15°28.81'N	108°39.78'E
	designation of buoy to, KH22	15°28.45'N	108°38.86'E
	designation of buoy to, KH26	15°28.62'N	108°37.96'E
	designation of buoy to, KH29	15°28.78'N	108°37.65'E
	designation of buoy to, s	15°28.80'N	108°37.74'E
	light-buoy to, Fl(2+1)G.6s	15°29.32'N	108°40.90'E

Move	 , from:	15°29.52'N	108°41.51'E
	to:	15°29.46'N	108°41.34'E
	 , from:	15°29.44'N	108°41.54'E
	to:	15°29.38'N	108°41.37'E
Delete		15°28.57'N	108°38.95'E
		15°28.56'N	108°38.77'E
		15°28.73'N	108°37.83'E
		15°28.75'N	108°41.04'E
		15°28.67'N	108°39.88'E
		15°28.69'N	108°39.68'E






(All positions are referred to WGS84 Datum)

247/2016 VIỆT NAM - BỜ BIỂN NAM TRUNG BỘ - QUẢNG NAM - KỶ HÀ - Phao, Đăng Tiêu.

Nguồn: Tổng công ty Bảo đảm an toàn hàng hải miền Bắc, Thông báo số 385/TBHH-TCTBĐATHH MB

Hải đồ ảnh hưởng - VN50022 (Phiên bản 1, ngày 16 tháng 4 năm 2015)

- VN30013 (Phiên bản 1, ngày 22 tháng 12 năm 2015)

Chèn		15°28.63'N	108°40.18'E
		15°28.67'N	108°39.29'E
		15°28.55'N	108°38.86'E
		15°28.62'N	108°38.42'E
		15°28.71'N	108°37.90'E
		15°29.05'N	108°40.92'E
		15°28.72'N	108°41.04'E
		15°28.55'N	108°40.15'E
		15°28.70'N	108°39.77'E
		15°28.58'N	108°39.31'E
		15°28.53'N	108°38.41'E
		15°28.28'N	108°40.62'E
Chỉnh sửa	tên tiêu đổi thành, KH10	15°29.22'N	108°40.99'E
	tên phao đổi thành, KH6	15°28.96'N	108°40.96'E
	tên phao đổi thành, KH13	15°28.50'N	108°40.87'E
	tên phao đổi thành, KH15	15°28.46'N	108°40.55'E
	tên phao đổi thành, KH14	15°28.38'N	108°40.52'E
	tên phao đổi thành, KH19	15°28.81'N	108°39.78'E
	tên phao đổi thành, KH22	15°28.45'N	108°38.86'E
	tên phao đổi thành, KH26	15°28.62'N	108°37.96'E
	tên phao đổi thành, KH29	15°28.78'N	108°37.65'E
	tên phao đổi thành, s	15°28.80'N	108°37.74'E
	ánh sáng phao đổi thành, F _{I(2+1)} G.6s	15°29.32'N	108°40.90'E

Di chuyển	 , từ:	15°29.52'N	108°41.51'E
	tới:	15°29.46'N	108°41.34'E
Xóa	 , từ:	15°29.44'N	108°41.54'E
	tới:	15°29.38'N	108°41.37'E
		15°28.57'N	108°38.95'E
		15°28.56'N	108°38.77'E
		15°28.73'N	108°37.83'E
		15°28.75'N	108°41.04'E
		15°28.67'N	108°39.88'E
		15°28.69'N	108°39.68'E

(Tất cả các vị trí được tham chiếu theo hệ tọa độ WGS84)