







36/2016 VIET NAM - NORTH EAST COAST - QUANG NINH - HON GAI/ CAI LAN - Anchorage areas.

Source: Viet Nam Maritime Safety - North Notice No. 76/TBHH-TCTBĐATHH MB

Chart affected - VN50004 (Edition number 1, Edition date April 16th, 2015)




Insert		, circular limit of anchorage area, radius 360m, centred on:	20°56.18'N 107°04.29'E
		, circular limit of anchorage area, radius 400m, centred on:	20°56.28'N 107°04.19'E
		, circular limit of anchorage area, radius 320m, centred on:	20°56.48'N 107°04.19'E
		, circular limit of anchorage area, radius 450m, centred on:	20°56.58'N 107°04.09'E
		, circular limit of anchorage area, radius 320m, centred on:	20°56.78'N 107°04.09'E
		, circular limit of anchorage area, radius 440m, centred on:	20°56.98'N 107°03.99'E

(All positions are referred to WGS84 Datum)

36/2016 VIET NAM - BỜ BIỂN ĐÔNG BẮC BỘ - QUẢNG NINH - HÒN GAI/ CÁI LÂN - Khu neo đậu.

Nguồn: Tổng công ty Bảo đảm an toàn hàng hải miền Bắc, Thông báo số 76/TBHH-TCTBĐATHH MB

Hải đồ ảnh hưởng - VN50004 (Phiên bản 1, ngày 16 tháng 4 năm 2015)

Chèn		, giới hạn vòng tròn neo đậu, bán kính 360m, tâm đặt tại:	20°56.18'N 107°04.29'E
		, giới hạn vòng tròn neo đậu, bán kính 400m, tâm đặt tại:	20°56.28'N 107°04.19'E
		, giới hạn vòng tròn neo đậu, bán kính 320m, tâm đặt tại:	20°56.48'N 107°04.19'E
		, giới hạn vòng tròn neo đậu, bán kính 450m, tâm đặt tại:	20°56.58'N 107°04.09'E
		, giới hạn vòng tròn neo đậu, bán kính 320m, tâm đặt tại:	20°56.78'N 107°04.09'E
		, giới hạn vòng tròn neo đậu, bán kính 440m, tâm đặt tại:	20°56.98'N 107°03.99'E

(Tất cả các vị trí được tham chiếu theo hệ tọa độ WGS84)