



**121/2017 VIET NAM - NORTH CENTRAL COAST - THANH HOA - LHD NS - Pilot boarding place, Depths.**

Source: Viet Nam Maritime Safety - North Notice No. 174/TBHH-TCTBĐATHH MB

**Chart affected - VN50013 (Edition number 3, Edition date Apr 11<sup>th</sup>, 2017)**



Insert		19°18.76'N 106°07.16'E
	circular limit of pilot boarding place, radius 1852m (1M),  , centred on:	19°18.76'N 106°07.16'E
	depth 27	19°18.51'N 106°06.37'E
	depth 27	19°19.19'N 106°06.53'E
Delete	depth 27 <sub>5</sub>	19°19.38'N 106°06.45'E
	depth 27 <sub>5</sub>	19°18.30'N 106°06.31'E

(All positions are referred to WGS84 Datum)

**121/2017 VIỆT NAM - BỜ BIỂN BẮC TRUNG BỘ - THANH HÓA - LHD NS - Điểm đón trả hoa tiêu, Độ sâu.**

Nguồn: Tổng công ty Bảo đảm an toàn hàng hải miền Bắc, Thông báo số 174/TBHH-TCTBĐATHH MB

**Hải đồ ảnh hưởng - VN50013 (Phiên bản 3, ngày 11 tháng 4 năm 2017)**

Chèn		19°18.76'N 106°07.16'E
	giới hạn hình tròn của điểm đón trả hoa tiêu, bán kính 1852m (1 hải lý),  , tâm đặt tại:	19°18.76'N 106°07.16'E
	độ sâu 27	19°18.51'N 106°06.37'E
	độ sâu 27	19°19.19'N 106°06.53'E
Xóa	độ sâu 27 <sub>5</sub>	19°19.38'N 106°06.45'E
	độ sâu 27 <sub>5</sub>	19°18.30'N 106°06.31'E

(Tất cả các vị trí được tham chiếu theo hệ tọa độ WGS84)