
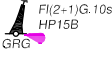
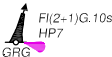






141/2017 VIET NAM - NORTH EAST COAST - HAI PHONG -Buoyage.

Source: Viet Nam Maritime Safety - North Notice No. 201/TBHH-TCTBĐATHH MB

Chart affected - VN50007 (Edition number 1, Edition date April 16th, 2015)


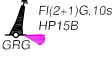
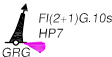




Insert			20°46.39'N 106°55.91'E	
			20°47.85'N 106°54.90'E	
Replace		with		20°44.32'N 106°57.52'E
Move		, from:		20°44.95'N 106°56.91'E
	to:			20°45.01'N 106°56.99'E
		, from:		20°45.65'N 106°56.37'E
	to:			20°45.70'N 106°56.45'E
		, from:		20°47.07'N 106°55.27'E
	to:			20°47.12'N 106°55.34'E

(All positions are referred to WGS84 Datum)

141/2017 VIỆT NAM - BỜ BIỂN ĐÔNG BẮC BỘ - HẢI PHÒNG - Phao.

Nguồn: Tổng công ty Bảo đảm an toàn hàng hải miền Bắc, Thông báo số 201/TBHH-TCTBĐATHH MB

Hải đồ ảnh hưởng - VN50007 (Phiên bản 1, ngày 16 tháng 4 năm 2015)

Chèn			20°46.39'N 106°55.91'E	
			20°47.85'N 106°54.90'E	
Thay thế		với		20°44.32'N 106°57.52'E
Di chuyển		, từ:		20°44.95'N 106°56.91'E
	đến:			20°45.01'N 106°56.99'E
		, từ:		20°45.65'N 106°56.37'E
	đến:			20°45.70'N 106°56.45'E
		, từ:		20°47.07'N 106°55.27'E
	đến:			20°47.12'N 106°55.34'E

(Tất cả các vị trí được tham chiếu theo hệ tọa độ WGS84)