
















**172/2017 VIET NAM - NORTH CENTRAL COAST - QUANG TRI - CUA VIET - Buoys.**

Source: Viet Nam Maritime Safety - North Notice No. 231/TBHH-TCTBĐATHH MB

**Chart affected - VN50018 (Edition number 1, Edition date April 16<sup>th</sup>, 2015)  
- VN30010 (Edition number 1, Edition date Dec 22<sup>th</sup>, 2015)**















Replace	 CV0 with 	16°54.91'N 107°12.31'E
	 CV1 with 	16°54.69'N 107°11.94'E
	 CV3 with 	16°54.49'N 107°11.63'E
	 CV5 with 	16°54.30'N 107°11.47'E
	 CV2 with 	16°54.65'N 107°11.97'E
	 CV4 with 	16°54.44'N 107°11.67'E
	 CV6 with 	16°54.26'N 107°11.51'E
Delete		16°54.15'N 107°11.29'E
Insert		16°54.12'N 107°11.24'E

(All positions are referred to WGS84 Datum)

**172/2017 VIỆT NAM - BỜ BIỂN BẮC TRUNG BỘ - QUẢNG TRỊ - CỬA VIỆT - Phao.**

Nguồn: Tổng công ty Bảo đảm an toàn hàng hải miền Bắc, Thông báo số 231/TBHH-TCTBĐATHH MB

**Hải đồ ảnh hưởng - VN50018 (Phiên bản 1, ngày 16 tháng 4 năm 2015)  
- VN30010 (Phiên bản 1, ngày 22 tháng 12 năm 2015)**

Thay thế	 CV0 với 	16°54.91'N 107°12.31'E
	 CV1 với 	16°54.69'N 107°11.94'E
	 CV3 với 	16°54.49'N 107°11.63'E
	 CV5 với 	16°54.30'N 107°11.47'E
	 CV2 với 	16°54.65'N 107°11.97'E
	 CV4 với 	16°54.44'N 107°11.67'E
	 CV6 với 	16°54.26'N 107°11.51'E
Xóa		16°54.15'N 107°11.29'E
Chèn		16°54.12'N 107°11.24'E

(Tất cả các vị trí được tham chiếu theo hệ tọa độ WGS84)