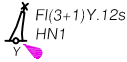
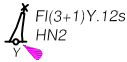


212/2017 VIET NAM - SOUTH EAST COAST - BA RIA VUNG TAU - Buoyage.

Source: Viet Nam Maritime Safety - South Notice No. 167/TBHH-TCTBĐATHH MN

Chart affected - VN50031 (Edition number 1, Edition date June 01st, 2017)

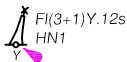
Insert		10°23.23'N 107°02.81'E
		10°23.53'N 107°02.83'E

(All positions are referred to WGS84 Datum)

212/2017 VIỆT NAM - BỜ BIỂN ĐÔNG NAM BỘ - BA RIA VUNG TAU - Phao.

Nguồn: Tổng công ty Bảo đảm an toàn hàng hải miền Nam, Thông báo số 167/TBHH-TCTBĐATHH MN

Hải đồ ảnh hưởng - VN50031 (Phiên bản 1, ngày 01 tháng 6 năm 2017)

Chèn		10°23.23'N 107°02.81'E
		10°23.53'N 107°02.83'E

(Tất cả các vị trí được tham chiếu theo hệ tọa độ WGS84)