

79/2017 VIET NAM - NORTH EAST COAST - HAI PHONG - Fairways - Legend - Buoyage.

Source: Viet Nam Maritime Safety - North Notice No. 110/TBHH-TCTBĐATHH MB

Chart affected - VN50007 (Edition number 1, Edition date April 16th, 2015)



- VN40001 (Edition number 2, Edition date December 12th, 2015)

Insert limit of fairway, pecked line, joining:

- (a) 20°41.51'N 106°59.61'E
- (b) 20°41.54'N 106°59.66'E
- (c) 20°44.30'N 106°57.51'E
- (d) 20°44.92'N 106°56.93'E
- (e) 20°44.89'N 106°56.88'E
- (f) 20°44.27'N 106°57.47'E

legend 7.0m (05/2017), centred on:

20°43.16'N 106°58.37'E

Replace  with 


20°44.90'N 106°56.84'E

Move , from:

20°42.82'N 106°58.44'E

to:

20°42.90'N 106°58.52'E

, from:

20°44.20'N 106°57.38'E

to:

20°44.27'N 106°57.46'E

Delete 

20°40.96'N 106°59.10'E



20°42.01'N 106°58.83'E



20°41.98'N 106°58.72'E

limit of fairway, pecked line, joining:

- (1) 20°41.21'N 106°58.99'E
- (2) 20°41.23'N 106°59.04'E
- (3) 20°42.72'N 106°58.57'E
- (4) 20°42.78'N 106°58.56'E
- (5) 20°42.94'N 106°58.47'E
- (6) 20°42.98'N 106°58.43'E
- (7) 20°44.92'N 106°56.93'E
- (8) 20°44.88'N 106°56.88'E
- (9) 20°42.95'N 106°58.39'E
- (10) 20°42.90'N 106°58.42'E
- (11) 20°42.76'N 106°58.49'E
- (12) 20°42.71'N 106°58.52'E

(All positions are referred to WGS84 Datum)

79/2017 VIỆT NAM - BỜ BIỂN ĐÔNG BẮC BỘ - HẢI PHÒNG - Luồng, Chú giải, Phao.

Nguồn: Tổng công ty Bảo đảm an toàn hàng hải miền Bắc, Thông báo số 110/TBHH-TCTBDATHH MB

Hải đồ ảnh hưởng - VN50007 (Phiên bản 1, ngày 16 tháng 4 năm 2015)

- VN40001 (Phiên bản 2, ngày 12 tháng 12 năm 2015)

Chèn giới hạn luồng, đường nét đứt, nổi:

- (a) 20°41.51'N 106°59.61'E
- (b) 20°41.54'N 106°59.66'E
- (c) 20°44.30'N 106°57.51'E
- (d) 20°44.92'N 106°56.93'E
- (e) 20°44.89'N 106°56.88'E
- (f) 20°44.27'N 106°57.47'E

chú giải 7.0m (05/2017), tâm đặt tại:


20°43.16'N 106°58.37'E

Thay thế



20°44.90'N 106°56.84'E

Di chuyển



20°42.82'N 106°58.44'E

đến:

20°42.90'N 106°58.52'E



20°44.20'N 106°57.38'E

đến:

20°44.27'N 106°57.46'E

Xóa



20°40.96'N 106°59.10'E



20°42.01'N 106°58.83'E



20°41.98'N 106°58.72'E

giới hạn luồng, đường nét đứt, nổi:

- (1) 20°41.21'N 106°58.99'E
- (2) 20°41.23'N 106°59.04'E
- (3) 20°42.72'N 106°58.57'E
- (4) 20°42.78'N 106°58.56'E
- (5) 20°42.94'N 106°58.47'E
- (6) 20°42.98'N 106°58.43'E
- (7) 20°44.92'N 106°56.93'E
- (8) 20°44.88'N 106°56.88'E
- (9) 20°42.95'N 106°58.39'E
- (10) 20°42.90'N 106°58.42'E
- (11) 20°42.76'N 106°58.49'E
- (12) 20°42.71'N 106°58.52'E

(Tất cả các vị trí được tham chiếu theo hệ tọa độ WGS84)