


138/2018 VIET NAM - NORTH EAST COAST - HAI PHONG - Beacons.

Source: Viet Nam Maritime Safety - North Notice No. 192/2018/TBHH-TCTBĐATHH MB
193/2018/TBHH-TCTBĐATHH MB

Charts - VN50007 [previous update 120/2018], **VN50008** [previous update 113/2018]




Insert	 VQ(9)10s	20°48.41'N	106°50.50'E
	 BYB		
	 VQ(3)10s	20°48.41'N	106°50.33'E
	 2Bns	20°48.41'N	106°50.42'E
	 Fl.G	20°48.41'N	106°50.48'E
	 Iso	20°48.41'N	106°50.46'E
	 Fl.R	20°48.41'N	106°50.44'E
	 Fl.G	20°48.42'N	106°50.40'E
	 Iso	20°48.41'N	106°50.37'E
	 Fl.R	20°48.41'N	106°50.35'E
Delete	 Fl.G.3s7m3M	20°48.41'N	106°50.49'E
	 2Fl(3+1)Y.12s7m3M	20°48.42'N	106°50.41'E
	 Fl.R.3s7m3M	20°48.41'N	106°50.34'E

(All positions are referred to WGS84 Datum)

138/2018 VIỆT NAM - BỜ BIỂN ĐÔNG BẮC BỘ - HẢI PHÒNG - Đăng tiêu.

Nguồn: Tổng công ty Bảo đảm an toàn hàng hải miền Bắc, Thông báo số 192/2018/TBHH-TCTBĐATHH MB
193/2018/TBHH-TCTBĐATHH MB

Hải đồ - VN50007 [cập nhật trước 120/2018], **VN50008** [cập nhật trước 113/2018]

Chèn	 VQ(9)10s	20°48.41'N	106°50.50'E
	 BYB		
	 VQ(3)10s	20°48.41'N	106°50.33'E
	 2Bns	20°48.41'N	106°50.42'E
	 Fl.G	20°48.41'N	106°50.48'E
	 Iso	20°48.41'N	106°50.46'E
	 Fl.R	20°48.41'N	106°50.44'E
	 Fl.G	20°48.42'N	106°50.40'E
	 Iso	20°48.41'N	106°50.37'E
	 Fl.R	20°48.41'N	106°50.35'E
Xóa	 Fl.G.3s7m3M	20°48.41'N	106°50.49'E
	 2Fl(3+1)Y.12s7m3M	20°48.42'N	106°50.41'E
	 Fl.R.3s7m3M	20°48.41'N	106°50.34'E

(Tất cả các vị trí được tham chiếu theo hệ tọa độ WGS84)