



**180/2018 VIET NAM - NORTH CENTRAL COAST - THAI BINH - DIEM DIEN - Anchorage area, Legends.**

Source: Viet Nam Maritime Safety - North, Notice No. 271/2018/TBHH-TCTBĐATHH MB.

**Chart - VN40009** [previous update 118/2018]

Insert	circular limit of anchorage area, radius 255m,  , centred on:	20°27.64'N	106°43.74'E
	legend, 15.8m (8/2018), centred on:	20°28.19'N	106°43.74'E
	legend, 16.2m (6/2018), centred on:	20°27.64'N	106°43.74'E

**Chart - VN30002** [previous update New charts date Dec 22 2015]


Insert		20°28.19'N	106°43.74'E
		20°27.64'N	106°43.74'E

(All positions are referred to WGS84 Datum)

**180/2018 VIỆT NAM - BỜ BIỂN BẮC TRUNG BỘ - THÁI BÌNH - DIÊM ĐIỀN - Khu neo đậu, Chú giải.**

Nguồn: Tổng công ty Bảo đảm an toàn hàng hải miền Bắc, Thông báo số 271/2018/TBHH-TCTBĐATHH MB.

**Hải đồ - VN40009** [Cập nhật trước 118/2018]

Chèn	giới hạn vòng tròn neo đậu, bán kính 255m,  , tâm đặt tại:	20°27.64'N	106°43.74'E
	chú giải, 15.8m (8/2018), tâm đặt tại:	20°28.19'N	106°43.74'E
	chú giải, 16.2m (8/2018), tâm đặt tại:	20°27.64'N	106°43.74'E

**Hải đồ - VN30002** [Cập nhật trước Hải đồ mới ngày 22 tháng 12 năm 2015]

Chèn		20°28.19'N	106°43.74'E
		20°27.64'N	106°43.74'E

(Tất cả các vị trí được tham chiếu theo hệ tọa độ WGS84)