
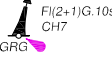


233/2019 VIET NAM - NORTH CENTRAL COAST - NGHE AN - CUA HOI - Buoyage.

Source: Viet Nam Maritime Safety - North, Notice No. 307/2019/TBHH-TCTBĐATHHMB

Chart - VN40014 [*previous update 226/2019*]

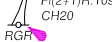
Replace		with		18°46.52'N 105°46.23'E
		with		18°44.71'N 105°44.41'E
		with		18°42.24'N 105°45.35'E
		with		18°40.58'N 105°46.18'E
		with		18°40.07'N 105°45.21'E

(All positions are referred to WGS84 Datum)

233/2019 VIỆT NAM - BỜ BIỂN BẮC TRUNG BỘ - NGHỆ AN - CỬA HỘI - Hệ thống phao.

Nguồn: Tổng công ty Bảo đảm an toàn hàng hải miền Bắc, Thông báo số 307/2019/TBHH-TCTBĐATHHMB

Hải đồ - VN40014 [*cập nhật trước 226/2019*]

Thay		bằng		18°46.52'N 105°46.23'E
		bằng		18°44.71'N 105°44.41'E
		bằng		18°42.24'N 105°45.35'E
		bằng		18°40.58'N 105°46.18'E
		bằng		18°40.07'N 105°45.21'E

(Tất cả các vị trí được tham chiếu theo hệ tọa độ WGS84)