

39/2019 VIET NAM - NORTH CENTRAL COAST - HA TINH - VUNG ANG - NM Blocks.

Source: Vietnamese Navy.

Chart affected - VN40015 [*previous update 238/2018*]

Insert the accompanying A, centred on: 18°06.43'N 106°21.41'E

Chart affected - VN30007 [*previous update 171/2018*]

Insert the accompanying B, centred on: 18°05.60'N 106°20.38'E

Chart affected - VN30008 [*previous update 21/2019*]

the accompanying C, centred on: 18°05.85'N 106°21.48'E

(All positions are referred to WGS84 Datum)

39/2019 VIỆT NAM - BỜ BIỂN BẮC TRUNG BỘ - HÀ TĨNH - VŨNG ÁNG - TB dạng khối.

Nguồn: Hải quân nhân dân Việt Nam.

Hải đồ ảnh hưởng - VN40015 [*cập nhật trước 238/2019*]

Chèn khối kèm theo A, tâm đặt tại: 18°06.43'N 106°21.41'E

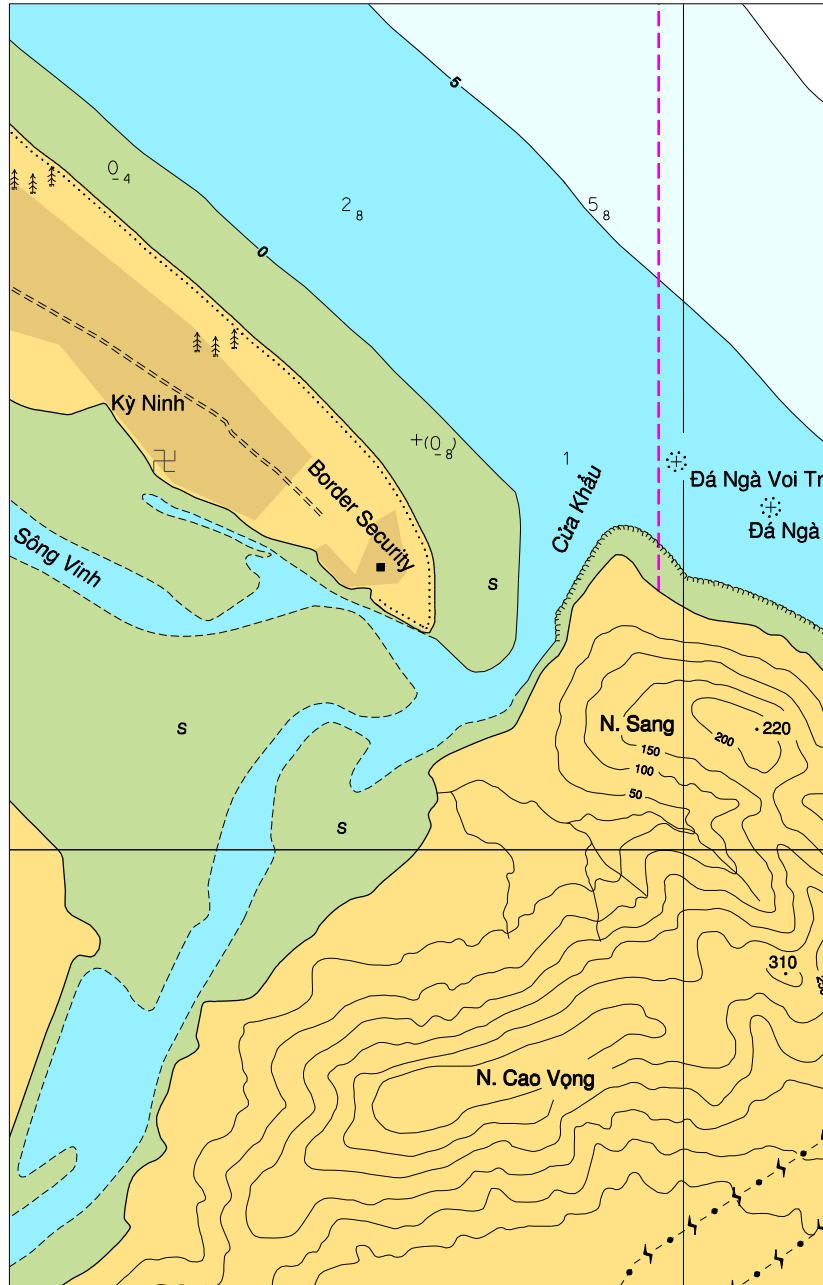
Hải đồ ảnh hưởng - VN30007 [*cập nhật trước 171/2018*]

Chèn khối kèm theo B, tâm đặt tại: 18°05.60'N 106°20.38'E

Hải đồ ảnh hưởng - VN30008 [*cập nhật trước 21/2019*]

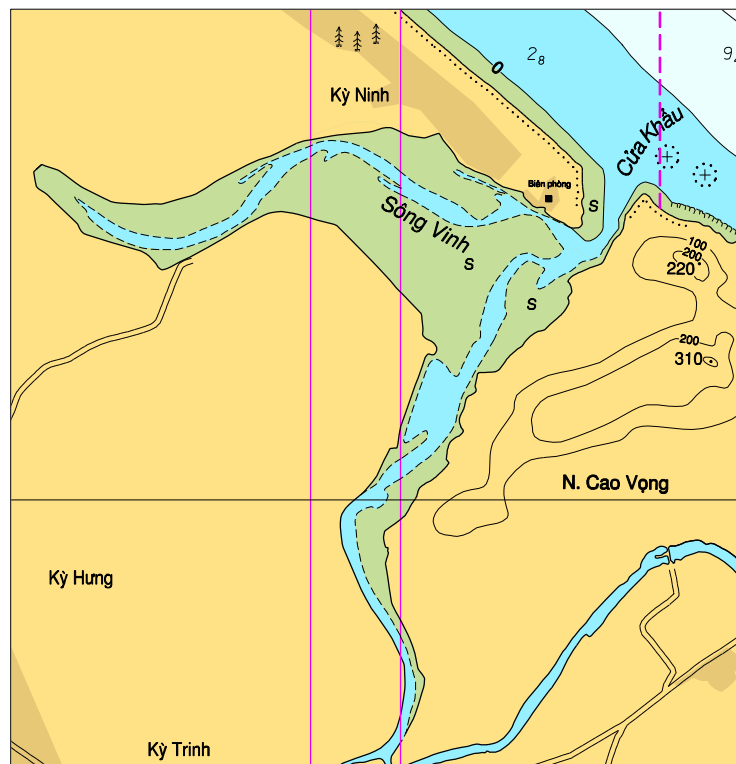
Chèn khối kèm theo C, tâm đặt tại: 18°05.85'N 106°21.48'E

(Tất cả các vị trí được tham chiếu theo hệ tọa độ WGS84)



To accompany No 39 of 2019

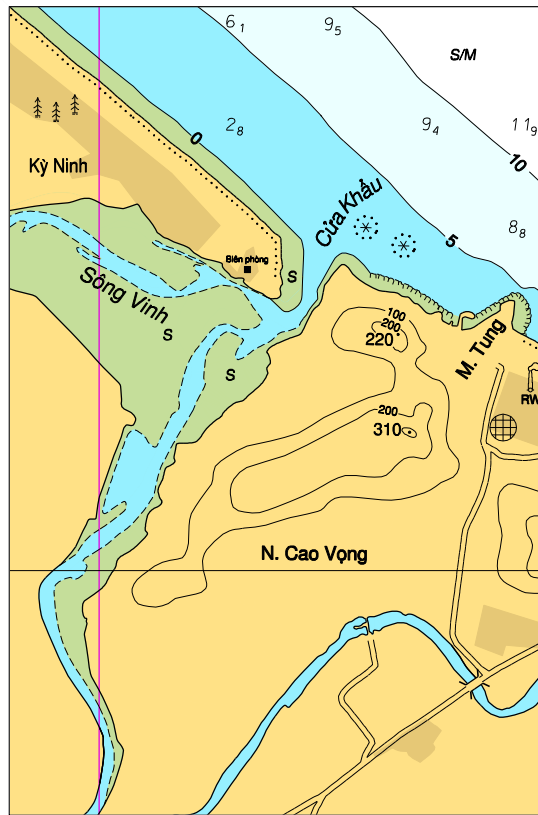
(97.3 x 100.3 mm)



Block B for Chart No VN30007

©HSD-NORTH 2019

To accompany No 39 of 2019 (70.6 x 106.9 mm)



Block C for Chart No VN30008 ©HSD-NORTH 2019