


**76/2019 VIET NAM - NORTH EAST COAST - HAI PHONG - Submarine pipeline, Restricted area, Legend.**

Source: Viet Nam Maritime Safety - North, Notice No. 112/2019/TBHH-TCTBDATHH MB

**Chart - VN50008** [*previous update 75/2019*]

Insert submarine pipeline, , joining:


20°51.97'N 106°40.69'E

20°52.07'N 106°40.72'E

20°52.11'N 106°40.73'E

20°52.17'N 106°40.72'E

20°52.20'N 106°40.70'E

restricted area, , joining:

20°51.99'N 106°40.64'E

20°52.07'N 106°40.66'E

20°52.10'N 106°40.67'E

20°52.13'N 106°40.67'E

20°52.16'N 106°40.66'E

20°52.19'N 106°40.63'E

20°52.14'N 106°40.78'E

20°52.11'N 106°40.78'E

20°52.06'N 106°40.78'E

20°51.97'N 106°40.75'E

legend, 16.5m, centred on:


20°52.08'N 106°40.70'E

(All positions are referred to WGS84 Datum)

**76/2019 VIỆT NAM - BỜ BIỂN ĐÔNG BẮC BỘ - HẢI PHÒNG - Đường ống ngầm, Khu vực cấm, Chú giải.**

Nguồn: Tổng công ty Bảo đảm an toàn hàng hải miền Bắc, Thông báo số 112/2019/TBHH-TCTBDATHH MB

**Hải đồ - VN50008** [*Cập nhật trước 75/2019*]

Chèn đường ống ngầm, , nối:


20°51.97'N 106°40.69'E

20°52.07'N 106°40.72'E

20°52.11'N 106°40.73'E

20°52.17'N 106°40.72'E

20°52.20'N 106°40.70'E

khu vực cấm, , nối:

20°51.99'N 106°40.64'E

20°52.07'N 106°40.66'E

20°52.10'N 106°40.67'E

20°52.13'N 106°40.67'E

20°52.16'N 106°40.66'E

20°52.19'N 106°40.63'E

20°52.14'N 106°40.78'E

20°52.11'N 106°40.78'E

20°52.06'N 106°40.78'E

20°51.97'N 106°40.75'E

chú giải, 16.5m, tâm đặt tại:

20°52.08'N 106°40.70'E

(Tất cả các vị trí được tham chiếu theo hệ tọa độ WGS84)