











**92/2019 VIET NAM - SOUTH EAST COAST - BA RIA VUNG TAU - Buoy, Automatic Identification System(s).**

Source: Viet Nam Maritime Safety - South Notice No. 69/TBHH-TCTBDATHH MN

**Charts - VN50031**

**- VN30025**

Insert		10°26.536'N 107°00.750'E
		10°27.256'N 107°01.625'E
		10°26.218'N 107°02.893'E
		10°24.440'N 107°02.870'E
	 V-AIS BUOY A1, Virtual Automatic Identification System	10°14.536'N 107°07.684'E
	 V-AIS BUOY A2, Virtual Automatic Identification System	10°14.536'N 107°08.848'E
	 V-AIS BUOY A3, Virtual Automatic Identification System	10°14.536'N 107°08.848'E
	 V-AIS BUOY A4, Virtual Automatic Identification System	10°14.536'N 107°09.192'E
	 V-AIS BUOY A5, Virtual Automatic Identification System	10°13.536'N 107°09.192'E
	 V-AIS BUOY A6, Virtual Automatic Identification System	10°13.536'N 107°07.684'E

(All positions are referred to WGS84 Datum)

**92/2019 VIỆT NAM - BỜ BIỂN ĐÔNG NAM BỘ - BÀ RỊA VŨNG TÀU - Phao, Hệ thống nhận dạng tự động.**

Nguồn: Tổng công ty Bảo đảm an toàn hàng hải miền Nam, Thông báo số 69/TBHH-TCTBDATHH MN

**Hải đồ - VN50031**

**Hải đồ - VN30025**

Chèn		10°26.536'N 107°00.750'E
		10°27.256'N 107°01.625'E
		10°26.218'N 107°02.893'E
		10°24.440'N 107°02.870'E
	 V-AIS BUOY A1, Hệ thống nhận dạng tự động "ào"	10°14.536'N 107°07.684'E
	 V-AIS BUOY A2, Hệ thống nhận dạng tự động "ào"	10°14.536'N 107°08.848'E
	 V-AIS BUOY A3, Hệ thống nhận dạng tự động "ào"	10°14.536'N 107°08.848'E
	 V-AIS BUOY A4, Hệ thống nhận dạng tự động "ào"	10°14.536'N 107°09.192'E
	 V-AIS BUOY A5, Hệ thống nhận dạng tự động "ào"	10°13.536'N 107°09.192'E
	 V-AIS BUOY A6, Hệ thống nhận dạng tự động "ào"	10°13.536'N 107°07.684'E

(Tất cả các vị trí được tham chiếu theo hệ tọa độ WGS84)