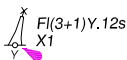


149/2020 VIET NAM - NORTH CENTRAL COAST - THUA THIEN HUE- CHAN MAY - Buoyage.

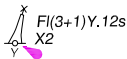
Source: Viet Nam Maritime Safety - North, Notice No. 288/2020/TBHH-TCTBĐATHHMB

Chart - VN50020 [*previous update 84/2020*]

Delete



16°19.80'N 108°00.71'E



16°19.67'N 108°00.83'E

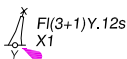
(All positions are referred to WGS84 Datum)

149/2020 VIỆT NAM - BỜ BIỂN BẮC TRUNG BỘ - THỪA THIÊN HUẾ - CHÂN MÂY - Hệ thống Phao.

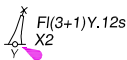
Nguồn: Tổng công ty Bảo đảm an toàn hàng hải miền Bắc, Thông báo số 288/2020/TBHH-TCTBĐATHHMB

Hải đồ - VN50020 [*cập nhật trước 84/2020*]

Xóa



16°19.80'N 108°00.71'E



16°19.67'N 108°00.83'E

(Tất cả các vị trí được tham chiếu theo hệ tọa độ WGS84)