


**159/2020 VIET NAM - NORTH EAST COAST - QUANG NINH - Submarine power cable, Buoyage.**

Source: Viet Nam Maritime Safety - North, Notice No. 308/2020/TBHH-TCTBDATHH MB

**Chart - VN30037** [*previous update 274/2018*]

Insert submarine power cable, , joining:

21°21.46'N 107°56.11'E

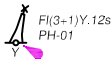
21°18.07'N 107°56.97'E

21°16.70'N 107°57.26'E

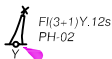
21°15.54'N 107°57.87'E

21°15.07'N 107°57.96'E

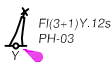
21°14.76'N 107°57.79'E



21°19.80'N 107°56.54'E



21°17.98'N 107°57.02'E




21°16.29'N 107°57.52'E

(All positions are referred to WGS84 Datum)

**159/2020 VIỆT NAM - BỜ BIỂN ĐÔNG BẮC BỘ - QUẢNG NINH - Cáp điện ngầm, Phao.**

Nguồn: Tổng công ty Bảo đảm an toàn hàng hải miền Bắc, Thông báo số 308/2020/TBHH-TCTBDATHHMB

**Hải đồ - VN30037** [*Cập nhật trước 274/2018*]

Chèn cáp điện ngầm, , nối:

21°21.46'N 107°56.11'E

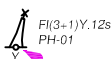
21°18.07'N 107°56.97'E

21°16.70'N 107°57.26'E

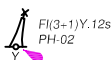
21°15.54'N 107°57.87'E

21°15.07'N 107°57.96'E

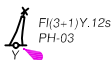
21°14.76'N 107°57.79'E



21°19.80'N 107°56.54'E



21°17.98'N 107°57.02'E



21°16.29'N 107°57.52'E

(Tất cả các vị trí được tham chiếu theo hệ tọa độ WGS84)