




62/2020 VIET NAM - NORTH CENTRAL COAST - THUA THIEN HUE - THUAN AN - Channel limits, Depths, Buoyage.

Source: Viet Nam Maritime Safety - North, Notice No.81,125/2020/TBHH - TCTBĐATHHMB

Chart - VN50019 [previous update 33/2020]


Insert	limit of channel, pecked line, joining	16°35.42'N 107°37.03'E
		16°34.93'N 107°37.11'E
		16°34.62'N 107°37.19'E
		16°34.52'N 107°37.20'E
		16°34.48'N 107°37.19'E
		16°34.25'N 107°37.25'E
		16°33.98'N 107°37.52'E
	limit of channel, pecked line, joining	16°35.43'N 107°37.06'E
		16°34.94'N 107°37.14'E
		16°34.63'N 107°37.22'E
		16°34.51'N 107°37.23'E
		16°34.47'N 107°37.22'E
		16°34.27'N 107°37.28'E
		16°34.01'N 107°37.54'E
	depth, 9 ₁	16°35.37'N 107°37.05'E
	depth, 4 ₂	16°35.25'N 107°36.98'E
	depth, 3	16°35.14'N 107°37.09'E
	depth, 3 ₁	16°35.10'N 107°37.03'E
	depth, 1 ₇	16°35.08'N 107°37.11'E
	depth, 3 ₄	16°34.99'N 107°37.11'E
	depth, 3 ₉	16°34.90'N 107°37.13'E
	depth, 9	16°34.44'N 107°37.20'E
	depth, 6 ₇	16°34.40'N 107°37.16'E
	depth, 7 ₃	16°34.36'N 107°37.21'E
	depth, 6 ₇	16°34.27'N 107°37.20'E
	depth, 1 ₃	16°34.31'N 107°37.28'E
Move	 , from:	16°35.44'N 107°37.11'E
	to:	16°35.43'N 107°37.04'E
	 , from:	16°34.94'N 107°37.15'E
	to:	16°34.93'N 107°37.09'E

 , from:

16°34.95'N 107°37.21'E

to:

16°34.94'N 107°37.16'E

 , from:

16°34.36'N 107°37.28'E

to:

16°34.37'N 107°37.24'E

Delete limit of channel, pecked line, joining

16°35.45'N 107°37.10'E

16°34.46'N 107°37.22'E

16°34.40'N 107°37.22'E

16°34.28'N 107°37.27'E

16°34.24'N 107°37.31'E

16°34.05'N 107°37.44'E

16°33.98'N 107°37.52'E

limit of channel, pecked line, joining

16°35.45'N 107°37.13'E

16°34.41'N 107°37.26'E

16°34.30'N 107°37.30'E

16°34.07'N 107°37.47'E

16°34.01'N 107°37.54'E

depth, 4₆

16°35.26'N 107°37.14'E

depth, 2₆

16°35.12'N 107°37.16'E

depth, 3₈

16°35.09'N 107°37.08'E

depth, 0₆

16°34.39'N 107°37.25'E

depth, 3₆

16°34.35'N 107°37.25'E

depth, 5₄

16°34.27'N 107°37.30'E

(All positions are referred to WGS84 Datum)

62/2020 VIỆT NAM - BỜ BIỂN BẮC TRUNG BỘ - THỪA THIÊN HUỆ - THUẬN AN - Giới hạn luồng, Độ sâu, Hệ thống phao.

Nguồn: Tổng công ty Bảo đảm an toàn hàng hải miền Bắc, Thông báo số 81, 125/2020/TBHH - TCTBĐATHHMB

Hải đồ - VN50019 [*cập nhật trước 33/2020*]

Chèn giới hạn luồng, đường nét đứt, nổi

16°35.42'N 107°37.03'E

16°34.93'N 107°37.11'E

16°34.62'N 107°37.19'E

16°34.52'N 107°37.20'E

16°34.48'N 107°37.19'E

16°34.25'N 107°37.25'E

16°33.98'N 107°37.52'E

giới hạn luồng, đường nét đứt, nổi

16°35.43'N 107°37.06'E

16°34.94'N 107°37.14'E

16°34.63'N 107°37.22'E

16°34.51'N 107°37.23'E

16°34.47'N 107°37.22'E

16°34.27'N 107°37.28'E

16°34.01'N 107°37.54'E

độ sâu, 9₁

16°35.37'N 107°37.05'E

độ sâu, 4₂

16°35.25'N 107°36.98'E

độ sâu, 3

16°35.14'N 107°37.09'E

độ sâu, 3₁

16°35.10'N 107°37.03'E

độ sâu, 1₇

16°35.08'N 107°37.11'E

độ sâu, 3₄

16°34.99'N 107°37.11'E

độ sâu, 3₉

16°34.90'N 107°37.13'E

độ sâu, 9

16°34.44'N 107°37.20'E

độ sâu, 6₇

16°34.40'N 107°37.16'E

độ sâu, 7₃

16°34.36'N 107°37.21'E


độ sâu, 6₇

16°34.27'N 107°37.20'E

độ sâu, 1₃

16°34.31'N 107°37.28'E


Chuyên

 Mo(A)6s
TA0, từ:

16°35.44'N 107°37.11'E

đến:


16°35.43'N 107°37.04'E

 Fl.G.3s
TA1, từ:

16°34.94'N 107°37.15'E

đến:


16°34.93'N 107°37.09'E

 Fl.R.3s
TA2, từ:

16°34.95'N 107°37.21'E

đến:

16°34.94'N 107°37.16'E

 Fl.R.3s
TA4, từ:

16°34.36'N 107°37.28'E

đến:

16°34.37'N 107°37.24'E

Xóa

giới hạn luồng, đường nét đứt, nổi

16°35.45'N 107°37.10'E

16°34.46'N 107°37.22'E

16°34.40'N 107°37.22'E

16°34.28'N 107°37.27'E

16°34.24'N 107°37.31'E

Xóa	giới hạn luồng, đường nét đứt, nổi	16°35.45'N 107°37.13'E
		16°34.41'N 107°37.26'E
		16°34.30'N 107°37.30'E
		16°34.07'N 107°37.47'E
		16°34.01'N 107°37.54'E
	độ sâu, 4 ₆	16°35.26'N 107°37.14'E
	độ sâu, 2 ₆	16°35.12'N 107°37.16'E
	độ sâu, 3 ₈	16°35.09'N 107°37.08'E
	độ sâu, 0 ₆	16°34.39'N 107°37.25'E
	độ sâu, 3 ₆	16°34.35'N 107°37.25'E
	độ sâu, 5 ₄	16°34.27'N 107°37.30'E

(Tất cả các vị trí được tham chiếu theo hệ tọa độ WGS84)

LÃNH ĐẠO XÍ NGHIỆP

PHÒNG HẢI ĐỒ

Đông Duy Mạnh