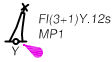




96/2020 VIET NAM - NORTH EAST COAST - HAI PHONG - Buoyage.

Source: Viet Nam Maritime Safety - North, Notice No. 189/2020/TBHH-TCTBĐATHHMB

190/2020/TBHH-TCTBĐATHHMB

Chart - VN50008 [previous update 88/2020]

Insert		20°49.82'N 106°48.49'E
Move	 , from:	20°49.92'N 106°48.47'E
	to:	20°49.91'N 106°48.59'E
	 , from:	20°49.83'N 106°48.47'E
	to:	20°49.84'N 106°48.59'E

(All positions are referred to WGS84 Datum)

96/2020 VIỆT NAM - BỜ BIỂN ĐÔNG BẮC BỘ - HẢI PHÒNG - Hệ thống phao.

Nguồn: Tổng công ty Bảo đảm an toàn hàng hải miền Bắc, Thông báo số 189/2020/TBHH-TCTBĐATHHMB

190/2020/TBHH-TCTBĐATHHMB

Hải đồ - VN50008 [cập nhật trước 88/2020]

Chèn		20°49.82'N 106°48.49'E
Chuyển	 , từ:	20°49.92'N 106°48.47'E
	đến:	20°49.91'N 106°48.59'E
	 , từ:	20°49.83'N 106°48.47'E
	đến:	20°49.84'N 106°48.59'E

(Tất cả các vị trí được tham chiếu theo hệ tọa độ WGS84)