

















**97/2020 VIET NAM - NORTH EAST COAST - HAI PHONG - Beacons.**

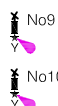
Source: Hydrographic Survey Divion - North.

**Chart - VN50007 [previous update 87/2020]**

Insert	 B0 Fl(3+1)Y.12s	20°46.45'N 106°54.98'E
	 B1 Fl(3+1)Y.12s	20°45.75'N 106°55.52'E
	 B2 Fl(3+1)Y.12s	20°45.10'N 106°56.03'E
	 B3 Fl(3+1)Y.12s	20°44.44'N 106°56.54'E
	 B4 Fl(3+1)Y.12s	20°43.78'N 106°57.05'E
Delete	 B5 Fl(3+1)Y.12s	20°43.13'N 106°57.56'E
	 No1 Fl(3+1)Y.12s	20°45.62'N 106°55.63'E
	 No2 Fl(3+1)Y.12s	20°45.49'N 106°55.73'E
	 No3 Fl(3+1)Y.12s	20°45.36'N 106°55.83'E
	 No4 Fl(3+1)Y.12s	20°45.23'N 106°55.93'E
	 No5 Fl(3+1)Y.12s	20°44.97'N 106°56.14'E
	 No6 Fl(3+1)Y.12s	20°44.83'N 106°56.24'E
	 No7 Fl(3+1)Y.12s	20°44.70'N 106°56.34'E
	 No8 Fl(3+1)Y.12s	20°44.57'N 106°56.44'E
	 No9 Fl(3+1)Y.12s	20°44.31'N 106°56.65'E
 No10 Fl(3+1)Y.12s	20°43.96'N 106°56.92'E	

**Chart - VN40001 [previous update 37/2020]**

Insert	 B0	20°46.45'N 106°54.98'E
	 B1	20°45.75'N 106°55.52'E
	 B2	20°45.10'N 106°56.03'E
	 B3	20°44.44'N 106°56.54'E
	 B4	20°43.78'N 106°57.05'E
Delete	 B5	20°43.13'N 106°57.56'E
	 No1	20°45.62'N 106°55.63'E
	 No2	20°45.49'N 106°55.73'E
	 No3	20°45.36'N 106°55.83'E
	 No4	20°45.23'N 106°55.93'E
	 No5	20°44.97'N 106°56.14'E
	 No6	20°44.83'N 106°56.24'E
	 No7	20°44.70'N 106°56.34'E
 No8	20°44.57'N 106°56.44'E	



















20°44.31'N 106°56.65'E  
 20°43.96'N 106°56.92'E

(All positions are referred to WGS84 Datum)

**97/2020 VIỆT NAM - BỜ BIỂN ĐÔNG BẮC BỘ - HẢI PHÒNG - Đăng tiêu.**

Nguồn: Xi nghiệp Khảo sát bảo đảm an toàn hàng hải - miền Bắc.

**Hải đồ - VN50007 [ cập nhật trước 87/2020 ]**

Chèn	 B0 Fl(3+1)Y.12s	20°46.45'N 106°54.98'E
	 B1 Fl(3+1)Y.12s	20°45.75'N 106°55.52'E
	 B2 Fl(3+1)Y.12s	20°45.10'N 106°56.03'E
	 B3 Fl(3+1)Y.12s	20°44.44'N 106°56.54'E
	 B4 Fl(3+1)Y.12s	20°43.78'N 106°57.05'E
Xoá	 B5 Fl(3+1)Y.12s	20°43.13'N 106°57.56'E
	 No1 Fl(3+1)Y.12s	20°45.62'N 106°55.63'E
	 No2 Fl(3+1)Y.12s	20°45.49'N 106°55.73'E
	 No3 Fl(3+1)Y.12s	20°45.36'N 106°55.83'E
	 No4 Fl(3+1)Y.12s	20°45.23'N 106°55.93'E
	 No5 Fl(3+1)Y.12s	20°44.97'N 106°56.14'E
	 No6 Fl(3+1)Y.12s	20°44.83'N 106°56.24'E
	 No7 Fl(3+1)Y.12s	20°44.70'N 106°56.34'E
	 No8 Fl(3+1)Y.12s	20°44.57'N 106°56.44'E
	 No9 Fl(3+1)Y.12s	20°44.31'N 106°56.65'E
 No10 Fl(3+1)Y.12s	20°43.96'N 106°56.92'E	

**Hải đồ - VN40001 [ cập nhật trước 37/2020 ]**

Chèn	 B0	20°46.45'N 106°54.98'E
	 B1	20°45.75'N 106°55.52'E
	 B2	20°45.10'N 106°56.03'E
	 B3	20°44.44'N 106°56.54'E
	 B4	20°43.78'N 106°57.05'E
Xoá	 B5	20°43.13'N 106°57.56'E
	 No1	20°45.62'N 106°55.63'E
	 No2	20°45.49'N 106°55.73'E
	 No3	20°45.36'N 106°55.83'E
	 No4	20°45.23'N 106°55.93'E

 No5	20°44.97'N 106°56.14'E
 No6	20°44.83'N 106°56.24'E
 No7	20°44.70'N 106°56.34'E
 No8	20°44.57'N 106°56.44'E
 No9	20°44.31'N 106°56.65'E
 No10	20°43.96'N 106°56.92'E

(Tất cả các vị trí được tham chiếu theo hệ tọa độ WGS84)