

**45/2023 VIET NAM - NORTH EAST COAST - HAI PHONG - Buoyage.**

Source: Viet Nam Maritime Safety - North, Notice No. 125/2023/TBHH-TCTBDATHHMB  
128/2023/TBHH-TCTBDATHHMB

**Chart - VN50008** [*previous update 43/2023*]




Move	 , from:	20°50.08'N 106°47.03'E
	to:	20°50.04'N 106°47.09'E
	 , from:	20°50.14'N 106°47.08'E
	to:	20°50.11'N 106°47.14'E
	 , from:	20°49.03'N 106°50.51'E
	to:	20°49.06'N 106°50.55'E

(All positions are referred to WGS84 Datum)

**45/2023 VIỆT NAM - BỜ BIỂN ĐÔNG BẮC BỘ - HẢI PHÒNG - Hệ thống phao.**

Nguồn: Tổng công ty Bảo đảm an toàn hàng hải miền Bắc, Thông báo số 125/2023/TBHH-TCTBDATHHMB  
128/2023/TBHH-TCTBDATHHMB

**Hải đồ - VN50008** [*cập nhật trước 43/2023*]

Chuyển	 , từ:	20°50.08'N 106°47.03'E
	đến:	20°50.04'N 106°47.09'E
	 , từ:	20°50.14'N 106°47.08'E
	đến:	20°50.11'N 106°47.14'E
	 , từ:	20°49.03'N 106°50.51'E
	đến:	20°49.06'N 106°50.55'E

(Tất cả các vị trí được tham chiếu theo hệ tọa độ WGS84)