



**258/2019 VIET NAM - SOUTH CENTRAL COAST - QUY NHON - Coast radio station, Radio reporting lines.**

Source: VietNam Maritime Administration, Notice No. 3376/CHHVN-PC

**Charts - VN50025** [*previous update 253/2019*]

- **VN30017** [*previous update 253/2019*]

Insert	○ VTS		13°46.79'N	109°14.39'E
	radio reporting line,		13°45.20'N	109°17.25'E
			13°41.10'N	109°17.25'E
			13°41.10'N	109°15.10'E
			13°41.25'N	109°13.97'E
	radio reporting line,		13°48.20'N	109°13.70'E
			13°48.60'N	109°15.20'E



(All positions are referred to WGS84 Datum)

**258/2019 VIỆT NAM - BỜ BIỂN NAM TRUNG BỘ - QUY NHƠN - Trạm vô tuyến bờ, Đường báo cáo vô tuyến.**

Nguồn: Cục hàng hải Việt Nam, Thông báo số 3376/CHHVN-PC

**Các hải đồ - VN50025** [*cập nhật trước 253/2019*]

- **VN30017** [*cập nhật trước 253/2019*]

Chèn	○ VTS		13°46.79'N	109°14.39'E
	đường báo cáo vô tuyến,		13°45.20'N	109°17.25'E
			13°41.10'N	109°17.25'E
			13°41.10'N	109°15.10'E
			13°41.25'N	109°13.97'E
	đường báo cáo vô tuyến,		13°48.20'N	109°13.70'E
			13°48.60'N	109°15.20'E

(Tất cả các vị trí được tham chiếu theo hệ tọa độ WGS84)