












135/2022 VIET NAM - NORTH CENTRAL COAST - THANH HOA - NGHI SON - Automatic Identification Systems.

Source: Viet Nam Maritime Safety - North, Notice No. 342/2022/TBHH-TCTBĐATHHMB

Chart - VN50012 [previous update 106/2022]

Insert	 AIS , Automatic Identification System , at No.0 light-buoy	19°16.63'N 105°50.65'E
	 AIS , Automatic Identification System , at No.1 light-buoy	19°17.22'N 105°50.07'E
	 AIS , Automatic Identification System , at No.2 light-buoy	19°17.17'N 105°50.00'E
	 AIS , Automatic Identification System , at No.3 light-buoy	19°17.83'N 105°49.45'E
	 AIS , Automatic Identification System , at No.4 light-buoy	19°17.78'N 105°49.35'E
	 AIS , Automatic Identification System , at No.N4 light-buoy	19°18.22'N 105°49.17'E
	 AIS , Automatic Identification System , at No.E6 light-buoy	19°18.28'N 105°49.08'E
	 AIS , Automatic Identification System , at No.E8 light-buoy	19°18.37'N 105°49.05'E
	 AIS , Automatic Identification System , at No.E10 light-buoy	19°18.43'N 105°49.07'E
	 AIS , Automatic Identification System , at No.E12 light-buoy	19°18.49'N 105°49.04'E
	 AIS , Automatic Identification System , at No.N14 light-buoy	19°18.71'N 105°48.96'E

(All positions are referred to WGS84 Datum)

135/2022 VIỆT NAM - BỜ BIỂN BẮC TRUNG BỘ - THANH HÓA - NGHI SƠN - Hệ thống nhận dạng tự động.

Nguồn: Tổng công ty Bảo đảm an toàn hàng hải miền Bắc, Thông báo số 342/2022/TBHH-TCTBĐATHHMB

Hải đồ - VN50012 [cập nhật trước 106/2022]

Chèn	 AIS , Hệ thống nhận dạng tự động , tại phao số 0	19°16.63'N 105°50.65'E
	 AIS , Hệ thống nhận dạng tự động , tại phao số 1	19°17.22'N 105°50.07'E
	 AIS , Hệ thống nhận dạng tự động , tại phao số 2	19°17.17'N 105°50.00'E
	 AIS , Hệ thống nhận dạng tự động , tại phao số 3	19°17.83'N 105°49.45'E
	 AIS , Hệ thống nhận dạng tự động , tại phao số 4	19°17.78'N 105°49.35'E
	 AIS , Hệ thống nhận dạng tự động , tại phao số N4	19°18.22'N 105°49.17'E
	 AIS , Hệ thống nhận dạng tự động , tại phao số E6	19°18.28'N 105°49.08'E
	 AIS , Hệ thống nhận dạng tự động , tại phao số E8	19°18.37'N 105°49.05'E
	 AIS , Hệ thống nhận dạng tự động , tại phao số E10	19°18.43'N 105°49.07'E
	 AIS , Hệ thống nhận dạng tự động , tại phao số E12	19°18.49'N 105°49.04'E
	 AIS , Hệ thống nhận dạng tự động , tại phao số N14	19°18.71'N 105°48.96'E

(Tất cả các vị trí được tham chiếu theo hệ tọa độ WGS84)