










**141/2022 VIET NAM - SOUTH CENTRAL COAST - QUANG NGAI - DUNG QUAT - Buoyage.**

Source: Viet Nam Maritime Safety - North, Notice No. 360/2022/TBHH - TCTBĐATHHMB

**Chart - VN50023 [previous update 71/2022]**

Insert	 AIS , Automatic Identification System , at No.0 light-buoy	15°26.23'N 108°45.38'E
	 AIS , Automatic Identification System , at No.1 light-buoy	15°24.89'N 108°46.64'E
	 AIS , Automatic Identification System , at No.2 light-buoy	15°25.68'N 108°46.13'E
	 AIS , Automatic Identification System , at No.3 light-buoy	15°24.55'N 108°47.00'E
	 AIS , Automatic Identification System , at No.5 light-buoy	15°24.66'N 108°47.21'E
	 AIS , Automatic Identification System , at No.7 light-buoy	15°24.62'N 108°47.61'E
	 AIS , Automatic Identification System , at No.W light-buoy	15°25.09'N 108°46.76'E
	 AIS , Automatic Identification System , at No.N light-buoy	15°24.55'N 108°47.77'E
Amend	designation of buoy to, N	15°24.55'N 108°47.77'E

**Charts - VN30013 [previous update 20/2022]****- VN30014 [previous update 36/2022]**

Insert	 AIS , Automatic Identification System , at No.0 light-buoy	15°26.23'N 108°45.38'E
--------	---	------------------------

(All positions are referred to WGS84 Datum)


**141/2022 VIỆT NAM - BỜ BIỂN NAM TRUNG BỘ - QUẢNG NGÃI - DUNG QUÁT - Hệ thống phao.**

Nguồn: Tổng công ty Bảo đảm an toàn hàng hải miền Bắc, Thông báo số 360/2022/TBHH - TCTBĐATHHMB

**Hải đồ - VN50023 [cập nhật trước 71/2022]**

Chèn	 AIS , Hệ thống nhận dạng tự động , tại phao số 0	15°26.23'N 108°45.38'E
	 AIS , Hệ thống nhận dạng tự động , tại phao số 1	15°24.89'N 108°46.64'E
	 AIS , Hệ thống nhận dạng tự động , tại phao số 2	15°25.68'N 108°46.13'E
	 AIS , Hệ thống nhận dạng tự động , tại phao số 3	15°24.55'N 108°47.00'E
	 AIS , Hệ thống nhận dạng tự động , tại phao số 5	15°24.66'N 108°47.21'E
	 AIS , Hệ thống nhận dạng tự động , tại phao số 7	15°24.62'N 108°47.61'E
	 AIS , Hệ thống nhận dạng tự động , tại phao số W	15°25.09'N 108°46.76'E
	 AIS , Hệ thống nhận dạng tự động , tại phao số N	15°24.55'N 108°47.77'E
Sửa	tên phao đổi thành, N	15°24.55'N 108°47.77'E

**Các hải đồ - VN30013** [*cập nhật trước 20/2022*]  
**- VN30014** [*cập nhật trước 36/2022*]

Chèn , Hệ thống nhận dạng tự động, tại phao số 0

15°26.23'N 108°45.38'E

(Tất cả các vị trí được tham chiếu theo hệ tọa độ WGS84)