






16/2022 VIET NAM - NORTH EAST COAST - HAI PHONG - Virtual AIS aids to navigation, Light beacons.

Source: Viet Nam Maritime Safety - North, Notice No. 44/2022/TBHH-TCTBĐATHHMB

Chart - VN50008 [*previous update 15/2022*]






Insert	 V-AIS	20°50.94'N 106°46.03'E
	 V-AIS	20°50.88'N 106°45.92'E
	 V-AIS	20°50.86'N 106°45.92'E
	 V-AIS	20°50.80'N 106°45.81'E
	 V-AIS	20°50.76'N 106°46.07'E
Amend	light beacon to, F _{I(3+1)Y.12s}	20°50.88'N 106°45.92'E
	light beacon to, F _{I(3+1)Y.12s}	20°50.86'N 106°45.92'E

(All positions are referred to WGS84 Datum)

16/2022 VIỆT NAM - BỜ BIỂN ĐÔNG BẮC BỘ - HẢI PHÒNG - Báo hiệu hàng hải ảo, đăng tiêu đèn.

Nguồn: Tổng công ty Bảo đảm an toàn hàng hải miền Bắc, Thông báo số 44/2022/TBHH-TCTBĐATHHMB

Hải đồ - VN50008 [*cập nhật trước 15/2022*]

Chèn	 V-AIS	20°50.94'N 106°46.03'E
	 V-AIS	20°50.88'N 106°45.92'E
	 V-AIS	20°50.86'N 106°45.92'E
	 V-AIS	20°50.80'N 106°45.81'E
	 V-AIS	20°50.76'N 106°46.07'E
Sửa	ánh sáng đăng tiêu đối thành, F _{I(3+1)Y.12s}	20°50.88'N 106°45.92'E
	ánh sáng đăng tiêu đối thành, F _{I(3+1)Y.12s}	20°50.86'N 106°45.92'E

(Tất cả các vị trí được tham chiếu theo hệ tọa độ WGS84)