


**78/2022 VIET NAM - NORTH EAST COAST - HAI PHONG - Buoyage.**

Source: Viet Nam Maritime Safety - North, Notice No. 165(T)/2022/TBHH-TCTBĐATHHMB


**Chart - VN50007** [*previous update 69/2022*]

Insert   $F(3+1)Y.15s$  TC1 20°46.84'N 106°55.26'E

  $F(3+1)Y.15s$  TC2

20°47.45'N 106°54.81'E

**Chart - VN50008** [*previous update 73/2022*]

Insert   $F(3+1)Y.15s$  TC2 20°47.45'N 106°54.81'E


(All positions are referred to WGS84 Datum)

**78/2022 VIỆT NAM - BỜ BIỂN ĐÔNG BẮC BỘ - HẢI PHÒNG - Hệ thống phao.**

Nguồn: Tổng công ty Bảo đảm an toàn hàng hải miền Bắc, Thông báo số 165(T)/2022/TBHH-TCTBĐATHHMB

**Hải đồ - VN50007** [*cập nhật trước 69/2022*]

Chèn   $F(3+1)Y.15s$  TC1 20°46.84'N 106°55.26'E

  $F(3+1)Y.15s$  TC2

20°47.45'N 106°54.81'E

**Hải đồ - VN50008** [*cập nhật trước 73/2022*]

Chèn   $F(3+1)Y.15s$  TC2 20°47.45'N 106°54.81'E

(Tất cả các vị trí được tham chiếu theo hệ tọa độ WGS84)