












126/2024 VIET NAM - NORTH EAST COAST - HAI PHONG - Depths, Marine farms

Source: Viet Nam Maritime Safety - North, Notice No. 281/2024/TBHH-TCTBDATHHMB

Notice No. 327/2024/TBHH-TCTBDATHHMB

Notice No. 328/2024/TBHH-TCTBDATHHMB

Chart - VN50008 [*previous update 117/2024*]

Insert	depth, 1_5	20°56.71'N 106°45.78'E
	depth, 2_2	20°53.38'N 106°45.45'E
	depth, 8_5	20°48.94'N 106°50.34'E
Replace	depth, 8_2 , with depth, 8_8	20°49.17'N 106°53.09'E
	depth, 8_2 , with depth, 8_7	20°48.93'N 106°51.38'E
	depth, 7_8 , with depth, 8_5	20°48.82'N 106°50.75'E
	depth, 8_1 , with depth, 8_6	20°48.83'N 106°50.60'E
Delete	depth, 1_9	20°56.71'N 106°45.75'E
	depth, 8_1	20°47.98'N 106°54.57'E
	depth, 8_3	20°48.93'N 106°51.54'E
	depth, 8_2	20°48.91'N 106°50.53'E
	depth, 7_9	20°48.93'N 106°50.46'E
	depth, 8_3	20°48.90'N 106°50.34'E
		20°54.60'N 106°45.99'E
		20°54.25'N 106°45.84'E
		20°54.03'N 106°45.71'E
		20°53.85'N 106°45.87'E
		20°53.30'N 106°45.43'E
		20°53.16'N 106°45.36'E
		20°52.69'N 106°45.30'E
		20°52.12'N 106°45.46'E
		20°51.95'N 106°45.52'E
		20°51.75'N 106°45.59'E
	20°51.39'N 106°45.72'E	
limit of marine farm, pecked line, joining:	20°54.75'N 106°45.88'E	
	20°53.91'N 106°45.53'E	
limit of marine farm, pecked line, joining:	20°53.93'N 106°45.97'E	
	20°52.63'N 106°45.36'E	

limit of marine farm, pecked line, joining:

20°52.29'N 106°45.48'E

20°51.33'N 106°45.84'E

(All positions are referred to WGS84 Datum)











126/2024 VIỆT NAM - BỜ BIỂN ĐÔNG BẮC BỘ - HẢI PHÒNG - Độ sâu, Khu nuôi trồng thủy sản.

Nguồn: Tổng công ty Bảo đảm an toàn hàng hải miền Bắc, Thông báo số 281/2024/TBHH-TCTBĐATHHMB

Thông báo số 327/2024/TBHH-TCTBĐATHHMB

Thông báo số 328/2024/TBHH-TCTBĐATHHMB

Hải đồ - VN50008 [cập nhật trước 11/7/2024]

Chèn	độ sâu, 1 ₅	20°56.71'N 106°45.78'E
	độ sâu, 2 ₂	20°53.38'N 106°45.45'E
	độ sâu, 8 ₅	20°48.94'N 106°50.34'E
Thay	độ sâu, 8 ₂ , bằng độ sâu, 8 ₈	20°49.17'N 106°53.09'E
	độ sâu, 8 ₂ , bằng độ sâu, 8 ₇	20°48.93'N 106°51.38'E
	độ sâu, 7 ₈ , bằng độ sâu, 8 ₅	20°48.82'N 106°50.75'E
	độ sâu, 8 ₁ , bằng độ sâu, 8 ₆	20°48.83'N 106°50.60'E
Xóa	độ sâu, 1 ₉	20°56.71'N 106°45.75'E
	độ sâu, 8 ₁	20°47.98'N 106°54.57'E
	độ sâu, 8 ₃	20°48.93'N 106°51.54'E
	độ sâu, 8 ₂	20°48.91'N 106°50.53'E
	độ sâu, 7 ₉	20°48.93'N 106°50.46'E
	độ sâu, 8 ₃	20°48.90'N 106°50.34'E
		20°54.60'N 106°45.99'E
		20°54.25'N 106°45.84'E
		20°54.03'N 106°45.71'E
		20°53.85'N 106°45.87'E
		20°53.30'N 106°45.43'E
		20°53.16'N 106°45.36'E
		20°52.69'N 106°45.30'E
		20°52.12'N 106°45.46'E
	20°51.95'N 106°45.52'E	
	20°51.75'N 106°45.59'E	



20°51.39'N 106°45.72'E

Giới hạn của khu vực nuôi trồng thủy sản, đường nét đứt nổi:

20°54.75'N 106°45.88'E

20°53.91'N 106°45.53'E

Giới hạn của khu vực nuôi trồng thủy sản, đường nét đứt nổi:

20°53.93'N 106°45.97'E

20°52.63'N 106°45.36'E

Giới hạn của khu vực nuôi trồng thủy sản, đường nét đứt nổi:

20°52.29'N 106°45.48'E

20°51.33'N 106°45.84'E

(Tất cả các vị trí được tham chiếu theo hệ tọa độ WGS84)