

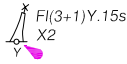
141/2024 VIET NAM - NORTH EAST COAST - HAI PHONG - Depth, Buoy

Source: Northern Vietnam Maritime Safety Corporation, Notice No. 406/2024/TBHH-TCTBĐATHHMB

411(T)/2024/TBHH-TCTBĐATHHMB

Chart - VN50007 [*previous update 139/2024*]

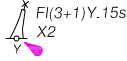
Insert



20°48.28'N 106°54.35'E

Chart - VN50008 [*previous update 139/2024*]

Insert



20°48.28'N 106°54.35'E

depth, 3₅

20°52.78'N 106°39.03'E

(All positions are referred to WGS84 Datum)

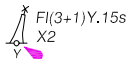
141/2024 VIỆT NAM - BỜ BIỂN ĐÔNG BẮC BỘ - HẢI PHÒNG - Độ sâu, phao.

Nguồn: Tổng công ty Bảo đảm an toàn hàng hải miền Bắc, Thông báo số 406/2024/TBHH-TCTBĐATHHMB

411(T)/2024/TBHH-TCTBĐATHHMB

Hải đồ - VN50007 [*cập nhật trước 139/2024*]

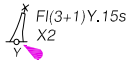
Chèn



20°48.28'N 106°54.35'E

Hải đồ - VN50008 [*cập nhật trước 139/2024*]

Chèn



20°48.28'N 106°54.35'E

độ sâu, 3₅

20°52.78'N 106°39.03'E

(Tất cả các vị trí được tham chiếu theo hệ tọa độ WGS84)