



**155/2024 VIET NAM - NORTH CENTRAL COAST - THUA THIEN HUE- Automatic Identification Systems.**

Source: Northern Vietnam Maritime Safety Corporation, Notice No.462,463/2024/TBHH - TCTBĐATHHMB

**Chart - VN30011** [*previous update 100/2024*]

Insert  AIS , Automatic Identification System , at THUAN AN LIGHTHOUSE 16°34.20'N 107°37.40'E

 AIS , Automatic Identification System , at CHAN MAY LIGHTHOUSE 16°20.29'N 108°01.04'E

**Charts - VN50019** [*previous update 135/2024*]

- **VN30010** [*previous update 154/2024*]

Insert  AIS , Automatic Identification System , at THUAN AN LIGHTHOUSE 16°34.20'N 107°37.40'E

**Charts - VN50020** [*previous update 100/2024*]

- **VN30012** [*previous update 72/2023*]


Insert  AIS , Automatic Identification System , at CHAN MAY LIGHTHOUSE 16°20.29'N 108°01.04'E


(All positions are referred to WGS84 Datum)

**155/2024 VIỆT NAM - BỜ BIỂN BẮC TRUNG BỘ - THỪA THIÊN HUẾ - Hệ thống nhận dạng tự động.**

Nguồn: Tổng công ty Bảo đảm an toàn hàng hải miền Bắc, thông báo số 462, 463/2024/TBHH - TCTBĐATHHMB

**Hải đồ - VN30011** [*cập nhật trước 100/2024*]

Chèn  AIS , Hệ thống nhận dạng tự động , tại ĐÈN BIỂN THUẬN AN 16°34.20'N 107°37.40'E

 AIS , Hệ thống nhận dạng tự động , tại ĐÈN BIỂN CHÂN MÂY 16°20.29'N 108°01.04'E

**Các hải đồ - VN50019** [*cập nhật trước 135/2024*]

- **VN30010** [*cập nhật trước 154/2024*]

Chèn  AIS , Hệ thống nhận dạng tự động , tại ĐÈN BIỂN THUẬN AN 16°34.20'N 107°37.40'E

**Các hải đồ - VN50020** [*cập nhật trước 100/2024*]

- **VN30012** [*cập nhật trước 72/2023*]

Chèn  AIS , Hệ thống nhận dạng tự động , tại ĐÈN BIỂN CHÂN MÂY 16°20.29'N 108°01.04'E

(Tất cả các vị trí được tham chiếu theo hệ tọa độ WGS84)