

158/2024 VIET NAM - SOUTH CENTRAL COAST - QUANG NGAI - AIS

Source: Northern Vietnam Maritime Safety Corporation, Notice No. 472, 474, 475, 476, 479,480,482/2024/TBHH - TCTBĐATHHMB

Chart - VN30014 [previous update 55/2023]







Insert	 AIS , Automatic Identification System , at VAN CA LIGHTHOUSE	15°25.43'N 108°47.92'E
	 AIS , Automatic Identification System , at LY SON LIGHTHOUSE	15°23.19'N 109°08.51'E
	 AIS , Automatic Identification System , at BAO CANG LY SON LIGHT	15°22.83'N 109°05.74'E
	 AIS , Automatic Identification System , at BAI CAN LY SON LIGHT	15°22.80'N 109°08.78'E
	 AIS , Automatic Identification System , at BA LANG AN LIGHTHOUSE	15°14.51'N 108°56.40'E
	 AIS , Automatic Identification System , at SA KY LIGHTHOUSE	15°12.48'N 108°55.43'E

Chart - VN50023 [previous update 132/2024]

Insert	 AIS , Automatic Identification System , at VAN CA LIGHTHOUSE	15°25.43'N 108°47.92'E
--------	--	------------------------

Chart - VN40052 [previous update 129/2021]




Insert	 AIS , Automatic Identification System , at LY SON LIGHTHOUSE	15°23.19'N 109°08.51'E
	 AIS , Automatic Identification System , at BAO CANG LY SON LIGHT	15°22.83'N 109°05.74'E
	 AIS , Automatic Identification System , at BAI CAN LY SON LIGHT	15°22.80'N 109°08.78'E

Chart - VN50024 [previous update 137/2024]



Insert	 AIS , Automatic Identification System , at BA LANG AN LIGHTHOUSE	15°14.51'N 108°56.40'E
	 AIS , Automatic Identification System , at SA KY LIGHTHOUSE	15°12.48'N 108°55.43'E

Chart - VN30015 [previous update 29/2022]






Insert	 AIS , Automatic Identification System , at SA HUYNH LIGHTHOUSE	14°40.07'N 109°04.88'E
--------	--	------------------------

(All positions are referred to WGS84 Datum)

158/2024 VIỆT NAM - BỜ BIỂN NAM TRUNG BỘ - QUẢNG NGÃI - Hệ thống nhận dạng tự động.

Nguồn: Tổng công ty Bảo đảm an toàn hàng hải miền Bắc, Thông báo số 472, 474, 475, 476, 479,480,482/2024/TBHH -TCTBĐATHHMB

Hải đồ - VN30014 [cập nhật trước 55/2023]

Chèn	 AIS , Hệ thống nhận dạng tự động , tại ĐÈN BIỂN VẠN CA	15°25.43'N 108°47.92'E
	 AIS , Hệ thống nhận dạng tự động , tại ĐÈN BIỂN LÝ SON	15°23.19'N 109°08.51'E
	 AIS , Hệ thống nhận dạng tự động , tại ĐÈN BÁO CANG LÝ SON	15°22.83'N 109°05.74'E
	 AIS , Hệ thống nhận dạng tự động , tại ĐÈN BÃI CẠN LÝ SON	15°22.80'N 109°08.78'E
	 AIS , Hệ thống nhận dạng tự động , tại ĐÈN BIỂN BA LÀNG AN	15°14.51'N 108°56.40'E

 AIS, Hệ thống nhận dạng tự động, tại ĐÈN BIÊN SA KỲ 15°12.48'N 108°55.43'E

Hải đồ - VN50023 [*cập nhật trước 132/2024*]

Chèn  AIS, Hệ thống nhận dạng tự động, tại ĐÈN BIÊN VẠN CA 15°25.43'N 108°47.92'E

Hải đồ - VN40052 [*cập nhật trước 129/2021*]


Chèn  AIS, Hệ thống nhận dạng tự động, tại ĐÈN BIÊN LÝ SƠN 15°23.19'N 109°08.51'E

 AIS, Hệ thống nhận dạng tự động, tại ĐÈN BÁO CẢNG LÝ SƠN 15°22.83'N 109°05.74'E

 AIS, Hệ thống nhận dạng tự động, tại ĐÈN BÃI CẠN LÝ SƠN 15°22.80'N 109°08.78'E

Hải đồ - VN50024 [*cập nhật trước 137/2024*]

Chèn  AIS, Hệ thống nhận dạng tự động, tại ĐÈN BIÊN BA LÀNG AN 15°14.51'N 108°56.40'E

 AIS, Hệ thống nhận dạng tự động, tại ĐÈN BIÊN SA KỲ 15°12.48'N 108°55.43'E

Hải đồ - VN30015 [*cập nhật trước 29/2022*]

Chèn  AIS, Hệ thống nhận dạng tự động, tại ĐÈN BIÊN SA HUỖNH 14°40.07'N 109°04.88'E

(Tất cả các vị trí được tham chiếu theo hệ tọa độ WGS84)