



175/2024 VIET NAM - SOUTH CENTRAL COAST - QUY NHON - Automatic Identification Systems, Buoy.

Source: Viet Nam Maritime Safety - South, Notice No. 316/TBHH-TCTBĐATHHMN

Chart - VN50025 [previous update 123/2024]

Insert	 AIS , Automatic Identification System, at No0 light-bouy	13°43.62'N 109°15.14'E
	 AIS , Automatic Identification System, at No1 light-bouy	13°44.00'N 109°15.12'E
	 AIS , Automatic Identification System, at No2 light-bouy	13°43.98'N 109°15.03'E
	 AIS , Automatic Identification System, at No3 light-bouy	13°44.64'N 109°15.01'E
	 AIS , Automatic Identification System, at No3A light-bouy	13°45.04'N 109°14.93'E
	 AIS , Automatic Identification System, at No4 light-bouy	13°44.62'N 109°14.87'E
	 AIS , Automatic Identification System, at No4A light-bouy	13°45.02'N 109°14.83'E
	 AIS , Automatic Identification System, at No5 light-bouy	13°45.45'N 109°14.88'E
	 AIS , Automatic Identification System, at No6 light-bouy	13°45.50'N 109°14.74'E
	 AIS , Automatic Identification System, at No7 light-bouy	13°45.67'N 109°14.96'E
	 AIS , Automatic Identification System, at No8 light-bouy	13°45.75'N 109°14.86'E
	 AIS , Automatic Identification System, at No9 light-bouy	13°45.96'N 109°15.31'E
	 AIS , Automatic Identification System, at No10 light-bouy	13°46.03'N 109°15.15'E
	 AIS , Automatic Identification System, at No11 light-bouy	13°46.25'N 109°15.37'E
	 AIS , Automatic Identification System, at No15 light-bouy	13°46.66'N 109°15.13'E
	 AIS , Automatic Identification System, at No13 light-beacon	13°46.59'N 109°15.18'E
Move	 $F(2+1)R.10s$ No6 , from:	13°45.47'N 109°14.74'E
	to:	13°45.50'N 109°14.74'E

Chart - VN30017 [previous update 123/2024]

Insert	 AIS , Automatic Identification System, at No0 light-bouy	13°43.62'N 109°15.14'E
	 AIS , Automatic Identification System, at No13 light-beacon	13°46.59'N 109°15.18'E

(All positions are referred to WGS84 Datum)



175/2024 VIỆT NAM - BỜ BIỂN NAM TRUNG BỘ - QUY NHƠN - Hệ thống nhận dạng tự động, Phao.

Nguồn: Tổng công ty Bảo đảm an toàn hàng hải miền Nam, Thông báo số 316/TBHH-TCTBĐATHHMN

Hải đồ - VN50025 [cập nhật trước 123/2024]

Chèn	 AIS , Hệ thống nhận dạng tự động, tại ánh sáng phao No0	13°43.62'N 109°15.14'E
	 AIS , Hệ thống nhận dạng tự động, tại ánh sáng phao No1	13°44.00'N 109°15.12'E
	 AIS , Hệ thống nhận dạng tự động, tại ánh sáng phao No2	13°43.98'N 109°15.03'E
	 AIS , Hệ thống nhận dạng tự động, tại ánh sáng phao No3	13°44.64'N 109°15.01'E
	 AIS , Hệ thống nhận dạng tự động, tại ánh sáng phao No3A	13°45.04'N 109°14.93'E
	 AIS , Hệ thống nhận dạng tự động, tại ánh sáng phao No4	13°44.62'N 109°14.87'E
	 AIS , Hệ thống nhận dạng tự động, tại ánh sáng phao No4A	13°45.02'N 109°14.83'E
	 AIS , Hệ thống nhận dạng tự động, tại ánh sáng phao No5	13°45.45'N 109°14.88'E
	 AIS , Hệ thống nhận dạng tự động, tại ánh sáng phao No6	13°45.50'N 109°14.74'E
	 AIS , Hệ thống nhận dạng tự động, tại ánh sáng phao No7	13°45.67'N 109°14.96'E
	 AIS , Hệ thống nhận dạng tự động, tại ánh sáng phao No8	13°45.75'N 109°14.86'E
	 AIS , Hệ thống nhận dạng tự động, tại ánh sáng phao No9	13°45.96'N 109°15.31'E
	 AIS , Hệ thống nhận dạng tự động, tại ánh sáng phao No10	13°46.03'N 109°15.15'E
	 AIS , Hệ thống nhận dạng tự động, tại ánh sáng phao No11	13°46.25'N 109°15.37'E
	 AIS , Hệ thống nhận dạng tự động, tại ánh sáng phao No15	13°46.66'N 109°15.13'E
	 AIS , Hệ thống nhận dạng tự động, tại ánh sáng đăng tiêu No13	13°46.59'N 109°15.18'E
Chuyển	 $F(2+1)R.10s$ No6 , từ:	13°45.47'N 109°14.74'E
	tới:	13°45.50'N 109°14.74'E

Hải đồ - VN30017 [cập nhật trước 123/2024]

Insert	 AIS , Hệ thống nhận dạng tự động, tại ánh sáng phao No0	13°43.62'N 109°15.14'E
	 AIS , Hệ thống nhận dạng tự động, tại ánh sáng đăng tiêu No13	13°46.59'N 109°15.18'E

(Tất cả các vị trí được tham chiếu theo hệ tọa độ WGS84)