



**45/2018 VIET NAM - NORTH CENTRAL COAST - THANH HOA - NGHI SON - Restricted area.**



Source: Viet Nam Maritime Safety - North Notice No. 175/TBHH-TCTBĐATHH MB

**Chart affected - VN40013 (Edition number 3, Edition date Apr 11<sup>th</sup>, 2017)**

Replace limit of restricted area, entry prohibited, , with limit of restricted area, anchoring and fishing prohibited  joining:

19°21.05'N 105°47.75'E  
19°21.25'N 105°48.03'E  
19°21.25'N 105°48.08'E  
19°21.10'N 105°49.04'E  
19°21.29'N 105°49.45'E  
19°21.60'N 105°50.20'E  
19°22.29'N 105°51.87'E  
19°22.50'N 105°52.37'E  
19°23.35'N 105°51.92'E  
19°24.21'N 105°54.31'E  
19°24.23'N 105°54.86'E  
19°21.40'N 106°05.53'E  
19°22.00'N 106°05.71'E  
19°24.83'N 105°55.04'E  
19°24.80'N 106°47.22'E  
19°22.27'N 106°06.05'E

**Chart affected - VN50012 (Edition number 2, Edition date Apr 11<sup>th</sup>, 2017)**

Replace limit of restricted area, entry prohibited, , with limit of restricted area, anchoring and fishing prohibited  joining:

19°21.05'N 105°47.75'E  
19°21.25'N 105°48.03'E  
19°21.25'N 105°48.08'E  
19°21.10'N 105°49.04'E  
19°21.29'N 105°49.45'E  
19°21.60'N 105°50.20'E  
19°22.29'N 105°51.87'E  
19°22.50'N 105°52.37'E  
19°23.35'N 105°51.92'E  
19°24.21'N 105°54.31'E  
19°24.23'N 105°54.86'E  
19°23.26'N 105°58.50'E  
19°23.91'N 105°58.50'E  
19°24.67'N 105°55.66'E  
19°24.67'N 105°53.73'E  
19°22.27'N 106°06.05'E

(All positions are referred to WGS84 Datum)

**45/2018 VIỆT NAM - BỜ BIỂN BẮC TRUNG BỘ - THANH HÓA - NGHI SƠN - Khu hạn chế.**

Nguồn: Tổng công ty Bảo đảm an toàn hàng hải miền Bắc, Thông báo số 175/TBHH-TCTBĐATHH MB

**Hải đồ ảnh hưởng - VN40013 (Phiên bản 3, ngày 11 tháng 4 năm 2017)**

Thay giới hạn khu vực hạn chế, cấm vào, ++ ⊕ ++ , thành giới hạn khu vực hạn chế, cấm neo đậu và cấm đánh bắt cá ++ ✕ ++ ✕ ++ nổi:

|            |             |
|------------|-------------|
| 19°21.05'N | 105°47.75'E |
| 19°21.25'N | 105°48.03'E |
| 19°21.25'N | 105°48.08'E |
| 19°21.10'N | 105°49.04'E |
| 19°21.29'N | 105°49.45'E |
| 19°21.60'N | 105°50.20'E |
| 19°22.29'N | 105°51.87'E |
| 19°22.50'N | 105°52.37'E |
| 19°23.35'N | 105°51.92'E |
| 19°24.21'N | 105°54.31'E |
| 19°24.23'N | 105°54.86'E |
| 19°21.40'N | 106°05.53'E |
| 19°22.00'N | 106°05.71'E |
| 19°24.83'N | 105°55.04'E |
| 19°24.80'N | 106°47.22'E |
| 19°22.27'N | 106°06.05'E |

**Hải đồ ảnh hưởng - VN50012 (Phiên bản 2, ngày 11 tháng 4 năm 2017)**

Thay giới hạn khu vực hạn chế, cấm vào, ++ ⊕ ++ , thành giới hạn khu vực hạn chế, cấm neo đậu và cấm đánh bắt cá ++ ✕ ++ ✕ ++ nổi:

|            |             |
|------------|-------------|
| 19°21.05'N | 105°47.75'E |
| 19°21.25'N | 105°48.03'E |
| 19°21.25'N | 105°48.08'E |
| 19°21.10'N | 105°49.04'E |
| 19°21.29'N | 105°49.45'E |
| 19°21.60'N | 105°50.20'E |
| 19°22.29'N | 105°51.87'E |
| 19°22.50'N | 105°52.37'E |
| 19°23.35'N | 105°51.92'E |
| 19°24.21'N | 105°54.31'E |
| 19°24.23'N | 105°54.86'E |
| 19°23.26'N | 105°58.50'E |
| 19°23.91'N | 105°58.50'E |
| 19°24.67'N | 105°55.66'E |
| 19°24.67'N | 105°53.73'E |
| 19°22.27'N | 106°06.05'E |

(Tất cả các vị trí được tham chiếu theo hệ tọa độ WGS84)